










ЧАСТЬ 1. Графическая часть
 1.2. Чертеж планировки территории



Условные обозначения

-  Граница территории
-  Красные линии
-  Существующие сети газоснабжения
-  Выход газопровода из земли
-  Линия размещения проектируемого газопровода
-  Земельный участок под размещение проектируемого газопровода
-  Дороги и проезды
-  Зона индивидуальной усадебной жилой застройки Ж.1

					Проект планировки и проект межевания (обосновывающая часть) № 07/12.13				
					Реконструкция сущ. системы газораспределения инв.№00000859 в районе котельной №15, село Едрово, Валдайского района, Новгородской области		Лит	Масштаб	
Изм.	Лист	№ докум.	Подп.	Дата			ППИПМ	1:1000	
		Русаков В.Н.		12.13			Лист 1	Листов 1	
					Чертеж планировки территории М 1:1000		 ИП Русаков В.Н.		