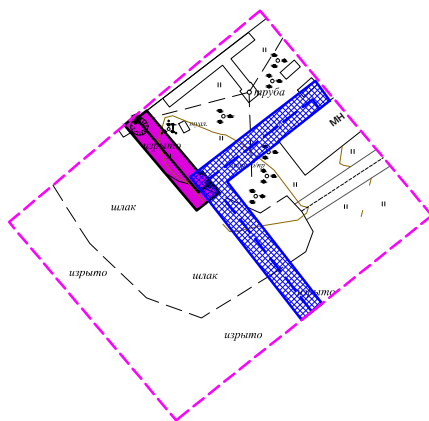









2.1.3. Схема границ зон с особыми условиями использования территорий



Условные обозначения

-  Граница территории
-  Существующие сети газоснабжения
-  Выход газопровода из земли
-  Линия размещения проектируемого газопровода
-  Земельный участок под размещение проектируемого газопровода
-  Охранно-ремонтная зона газопровода

					Проект планировки и проект межевания (обосновывающая часть) № 07/12.13			
					Реконструкция сущ. системы газораспределения инв.№00000859 в районе котельной №15, село Едрово, Валдайского района, Новгородской области		Лит	Масштаб
Изм.	Лист	№ докум.	Подп.	Дата	ППИПМ		1:1000	
		Разработал	Русаков В.Н.	12.13	Лист 1		Листов 1	
					Схема границ зон с особыми условиями использования территорий М1:1000		 ИП Русаков В.Н.	